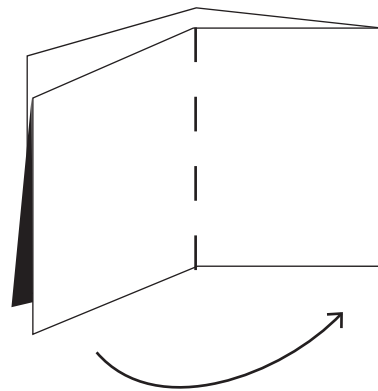
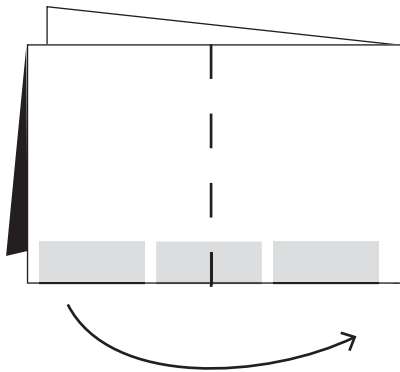
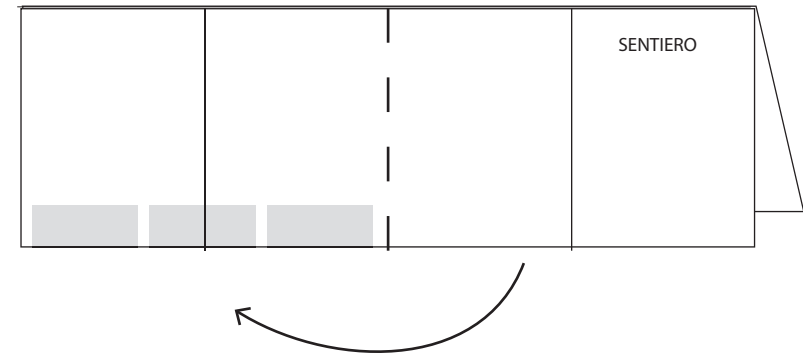
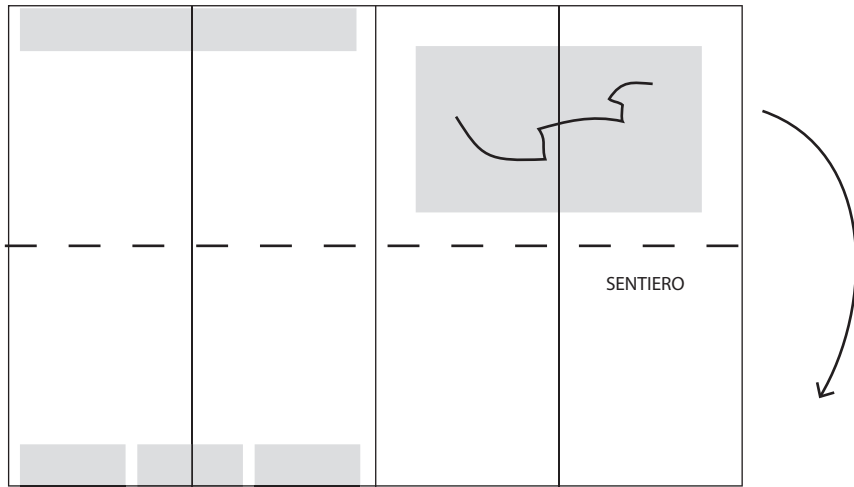



ISTRUZIONI COME PIEGARE IL TASCABILE



PUOI STAMPARLO IN
A4 O IN A3
A TUA PREFERENZA

...e Buon Sentiero!



attraversato prati e coltivazioni di di S. Antonio che ritroviamo su altre mulattiere della **Val d'Astico**. Poi il sentiero diventa pianeggiante perché Rocco, si prende sulla destra Via Bostel che accompagna escursionisti e turisti lungo l'Archeopercorso in un viaggio nella lontana preistoria dell'età del ferro.

di Manuela Bonfacci

roccioso; ad un tornante un'icona di S. Antonio che ritroviamo su altre mulattiere della **Val d'Astico**. Poi il sentiero diventa pianeggiante perché Rocco, si prende sulla destra Via Bostel che accompagna escursionisti e turisti lungo l'Archeopercorso in un viaggio nella lontana preistoria dell'età del ferro.

roccioso; ad un tornante un'icona di S. Antonio che ritroviamo su altre mulattiere della **Val d'Astico**. Poi il sentiero diventa pianeggiante perché Rocco, si prende sulla destra Via Bostel che accompagna escursionisti e turisti lungo l'Archeopercorso in un viaggio nella lontana preistoria dell'età del ferro.

fate delle nostre montagne. Il percorso parte dalla parte alta di Pedescala laddove si trovano una fontana ed un capitello dedicato alla Madonna. Dopo un breve tratto della strada per **Rotzo** prima e di Via Asiago poi, inizia il sentiero delle Banchette che oltrepassa la "strada del Piovan". Tra muri a secco, immersi nella vegetazione di un bosco magro, la mulattiera sale e dopo quattro tornanti offre a tratti la vista panoramica su **Contrà Forni** e la fiancata del **Monte Cimone**, finché si incrocia il sentiero che parte da Settecà e si unisce al nostro percorso. Si prosegue senza difficoltà e a momenti appaiono **Forni e Tonezza**. Da quota 620, il pendio diventa meno dolce assumendo un aspetto più

Questa vecchia mulattiera che parte da **Pedescala porta a Castelletto**, fiancheggiando esternamente la Val d'Assa. E' una delle tante vie antiche della **Val d'Astico** usate per il trasporto del legname. A valorizzare oggi questa mulattiera è **Castelletto**, il punto di arrivo dove merita una visita il **sito archeologico del Bostel** con la sua ricostruzione di un'abitazione preistorica del 400 a.c. La tradizione racconta che l'origine del nome di questa via di collegamento è dato dalla particolarità di certe rocce che si trovano percorrendolo. La **forma è appunto a Banchetta o Panca** e le antiche leggende narrano che su queste Banchette stavano a lavorare la lana e a formare i loro magici gomitoli, le piccole

LOCALITA'

Italia - Veneto
San Pietro Valdalstico • Vicenza
Area: **Altopiano dei 7 Comuni**



Fonti: Sui sentieri della Val d'Astico di Liverio Carollo
Sentieri Val d'Astico e Altopiani Trentini- Sezione Vlcentine C.A.I.

Traccia GPS • Parcheggi • Descrizione Trail
Consigli e altro:



SCAN ME!

www.valdasticofilmfestival.it
I sentieri dell'alta Valdastico
Sentiero BANCHETTE

I sentieri dell'alta Valdastico

BANCHETTE

Sentiero CAI

631

Diff. Media



↔ Lunghezza 6 km

🕒 Durata 1.40 ore

↔ Dislivello 500 slm

🏔️ Altitudine quota 830 m

📍 Partenza Pza Garibaldi Pedescala

🚩 Arrivo Castelletto di Rotzo

☀️ Periodo consigliato Tutto l'anno