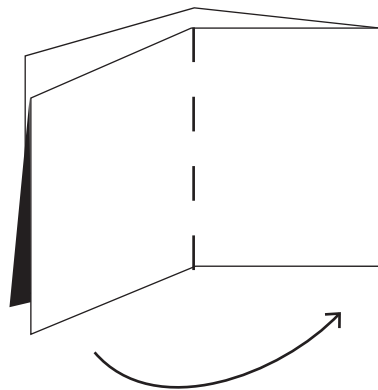
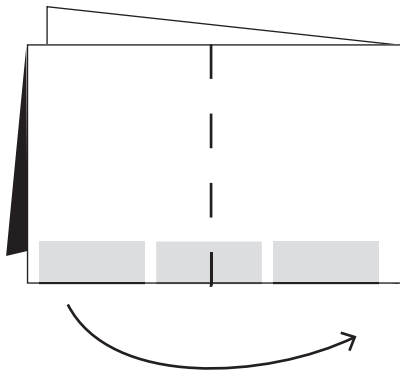
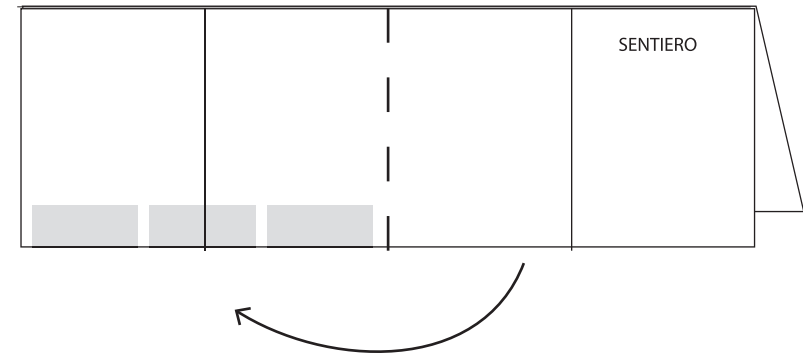
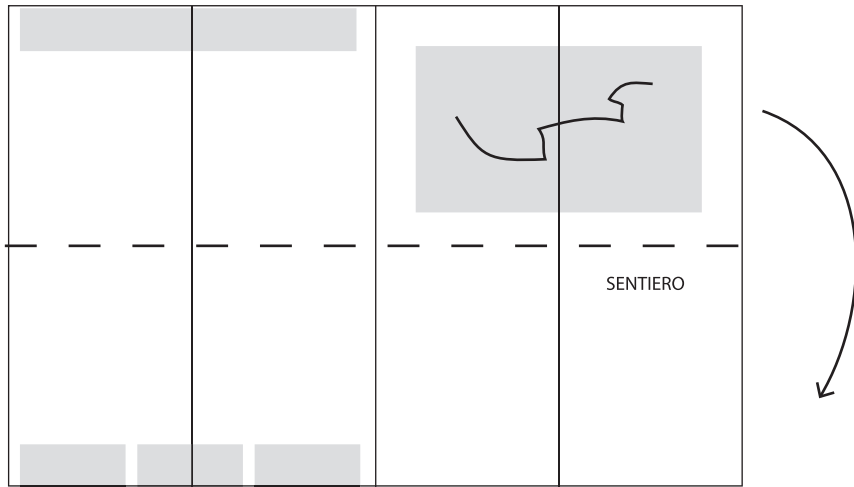


ISTRUZIONI COME PIEGARE IL TASCABILE



PUOI STAMPARLO IN
A4 O IN A3
A TUA PREFERENZA

...e Buon Sentiero!



di *Mina!*

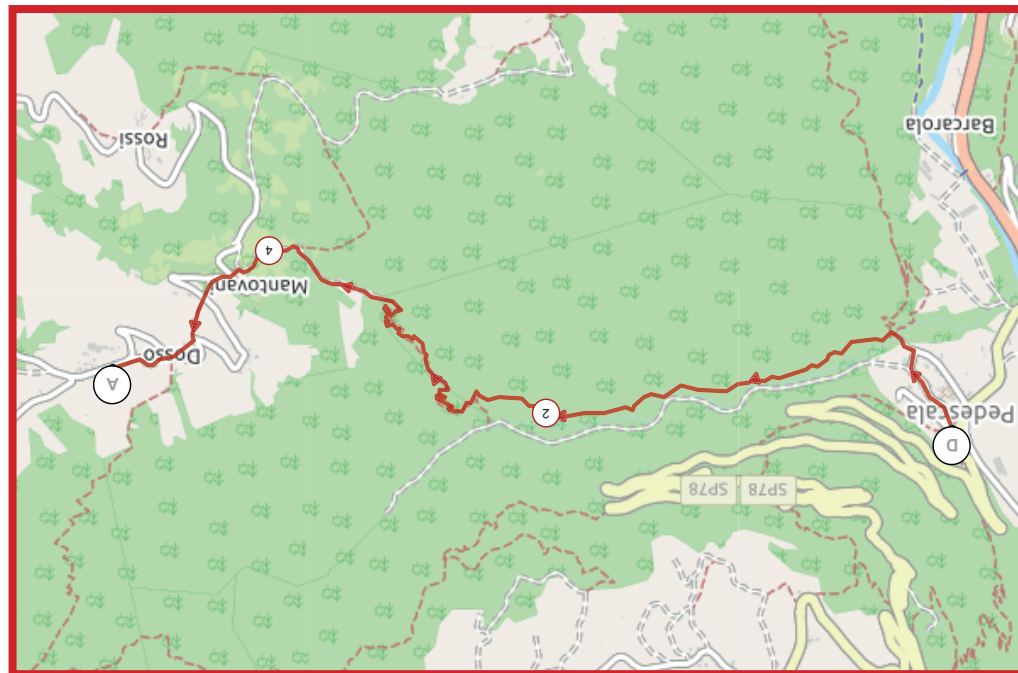
contrade di Conca.

di roccia troviamo anche la presenza di una statuetta di Sant'Antonio. Ad un certo punto, ad una prima occhiata sembra quasi che il sentiero finisca, invece una rientranza ci permette di proseguire, da qui Rotzo e di alcune case di Pedescala. Il sentiero solca quindi ripidi tornanti; se si volge la vista dalla parte opposta rispetto all'Assa, possiamo intravedere la strada del "Piovàn" e i meravigliosi prati di Castelletto e Rotzo terre di produzione della famosa patata. Nel tratto finale del sentiero, ad un'ora circa dal fondovalle, irrompono alla nostra vista alcune grandi pareti rocciose, tagliate da due precoccipanti squarci e gradini intagliati nella roccia da antichi scalpellini, che rendono meno difficoltosa la salita. Sotto una cavità

Pedescala di Valdastico nasce nell'incrocio tra l'Assa e l'Astico. Il sentiero era ai vecchi tempi la via più breve per raggiungere Conca partendo da Pedescala. Un tempo i rapporti tra le genti di Conca e quelli di Pedescala erano molto stretti, sia per questioni di parentele che per motivi di lavoro. In Conca si coltivavano orzo e frumento che poi venivano macinati nei mulini che abbondavano in valle. Questo sentiero era molto usato anche dai **contrabbandieri prima della Grande Guerra** per contrabbandare lo smercio delle foglie di tabacco. Probabilmente il significato del nome di questo sentiero deriva da riparo, infatti il percorso abbonda di anfratti sotto le rocce, specialmente nella parte finale. Si può parcheggiare di fronte alla chiesa e



percorrere a piedi il **Viale dei Martiri del 30 Aprile** in cui, non si può dimenticare, ha avuto luogo il terribile eccidio nazifascista di fine aprile 1945; qui ogni albero porta il nome di uno dei caduti in quella follia. Dal cimitero del paese si prende la strada che si inoltra nella **Val d'Assa (q. 331)**. Dopo una 20 minuti di cammino, sulla sinistra del sentiero si incontra una "calcàra" dove in tempi passati si cuocavano i sassi per produrre calce da costruzione. Si possono notare anche molte "masière" da ambo i lati, ricordo di vecchi terrazzamenti un tempo coltivati, oggi purtroppo quasi tutto in rovina e infestato dai rovi. Dopo circa 35 minuti di cammino tranquillo, sulla destra si troverà la deviazione per



LOCALITA'

Italia - Veneto
San Pietro Valdastico - Vicenza
 Area: **Altopiano dei 7 Comuni**

I sentieri dell'alta Valdastico

RAPÀRO



Fonti: Sui sentieri della Val d'Astico di Liverio Carollo
 Sentieri Val d'Astico e Altopiani Trentini- Sezione Vlcentine C.A.I.

Traccia GPS • Parcheggi • Descrizione Trail
 Consigli e altro:



SCAN ME!

www.valdasticofilmfestival.it
 I sentieri dell'alta Valdastico
 Sentiero RAPÀRO

Sentiero CAI



Esperti



- ↔ Lunghezza 8 km
- 🕒 Durata 2 ore
- ⬇️ Dislivello 582 slm
- 🏔️ Altitudine quota 913 m
- 📍 Partenza Cimitero Pedescala
- 🚩 Arrivo Treschè Conca
- ☀️ Periodo consigliato Non inverno