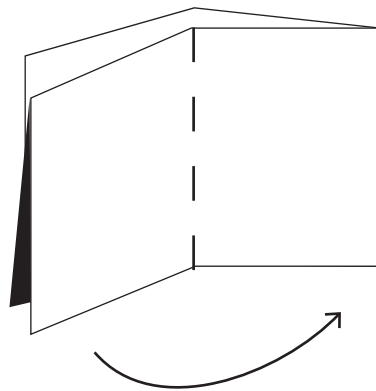
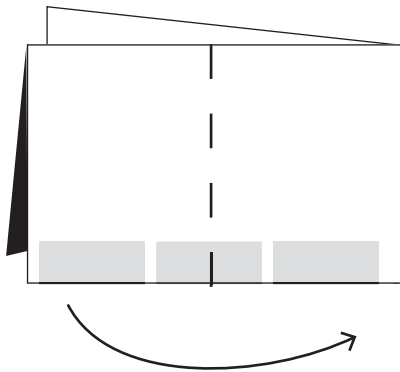
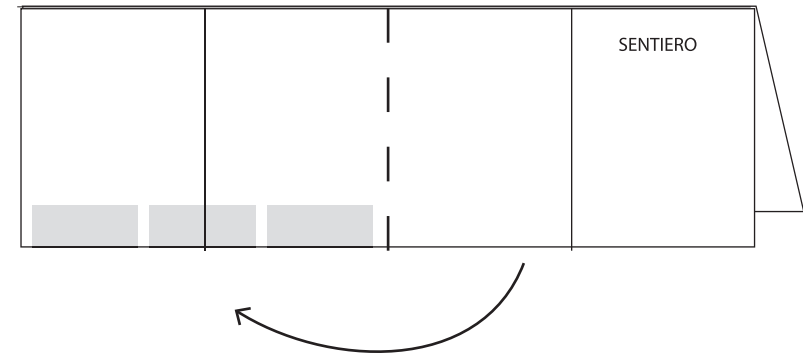
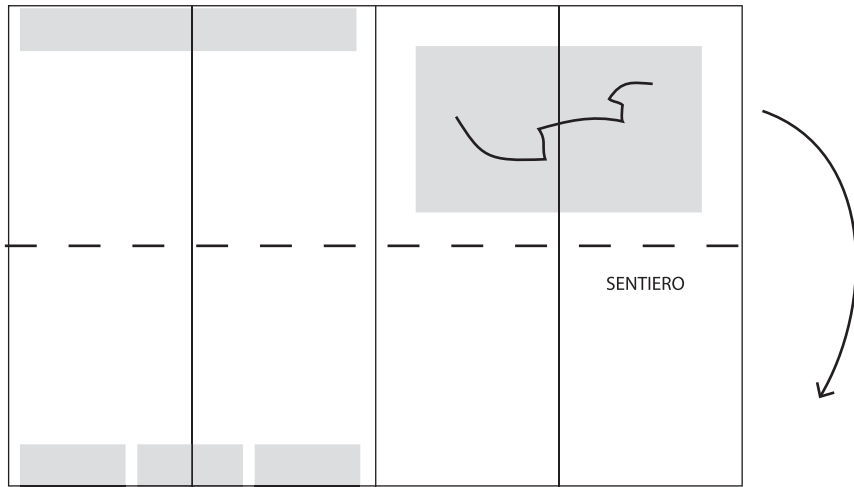


ISTRUZIONI COME PIEGARE IL TASCABILE



PUOI STAMPARLO IN
A4 O IN A3
A TUA PREFERENZA

...e Buon Sentiero!



Per il ritorno, un'alternativa alla discesa ripercorrendo la via della salita può essere un anello che passa per **Val di Silla**.
di *Manuela Bonifaci*

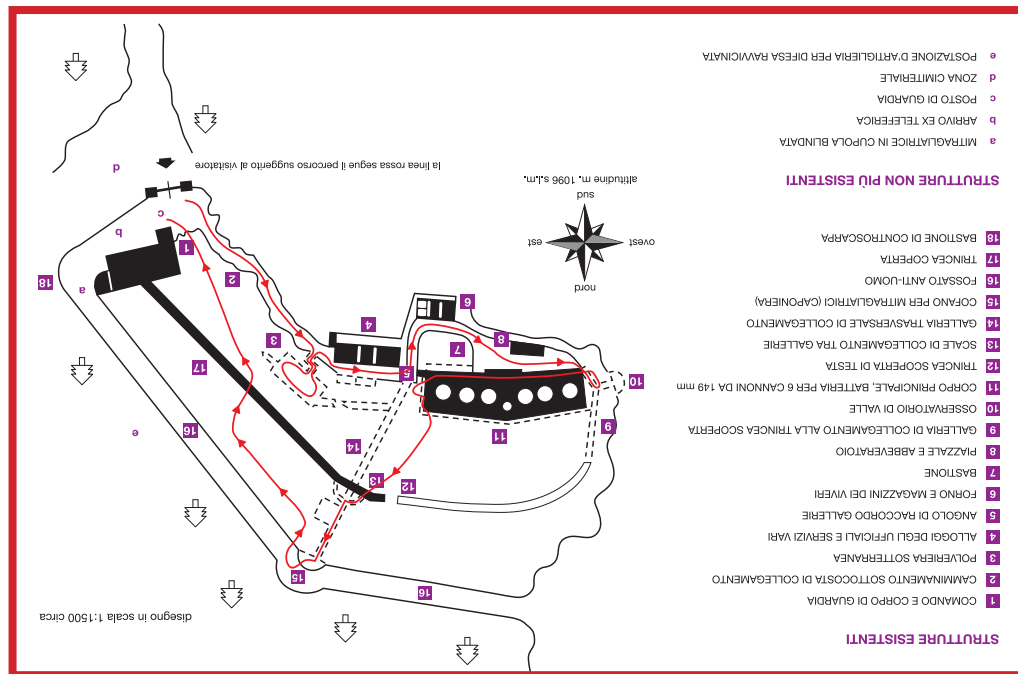
Il controllo italiano sulla **Valle dell'Astico** e sugli altipiani di **Tonezza e Luserna a difesa dal nemico austriaco**. Una curiosa e interessante vicenda riguarda i cannoni di medio calibro, che essendo carenti, furono sostituiti da tronchi d'albero che simulavano i cannoni per ingannare il nemico. Il forte fu occupato dall'esercito austro-ungarico nel 1916 per alcuni mesi, finché si spostò verso la **Val d'Assa**.

Un percorso che si potrebbe **definire storico perché "compreso" tra le due guerre mondiali del secolo scorso**, con le loro lotte e i loro morti; tra **l'eccidio di Pedescala del 1945 e il Forte Corbin**, fortezza italiana tipica di alta montagna nella **Grande Guerra**. Si parte da **Pedescala**, un paesino a 324 m. situato tra la **Valle dell'Assa** e le acque del **torrente Astico**. Conduce al cimitero un viale alberato per ricordare e onorare i 64 morti dell'eccidio nazifascista di fine Aprile 1945. Ogni taglio reca una targa con il nome di una vittima di quella strage. Proprio prima del cimitero, parte sulla destra il percorso che, oltrepassando la **Val d'Assa**, si scosta da **Pedescala e porterà al Forte Corbin**, il punto di arrivo. Il sentiero incrocia subito la strada



dei cimatori dove si aprono due enormi discariche che hanno sfregiato il pendio e che si dovranno – ahimé – attraversare. Superato il **Vallone di Cantilia**, da un lato ricompare **Pedescala** ed in basso appare **Barcarola lambita dall'Astico**. Dopo un altro avallamento e ripidi tornanti, si giunge ai "piani", una radura oggi incolta, ma che una volta i locali raggiungevano regolarmente per il pascolo delle mucche; vi si trovano addirittura ruderi di un ex "cason". Da qui si gode della vista su **Tonezza, lo Spitz e la vecchia strada del Costo**, via di collegamento in disuso tra **Barcarola e Tonezza**. Il sentiero arriva alla dorsale che scende da **Punta Corbin e a circa 750 m.** di quota inizia una serie

la sua posizione strategica che permetteva Trasformato in un museo storico privato è un esempio di alta ingegneria militare del tempo. La costruzione iniziò nel 1906 per la strada **Tresschè Conca – Forte Corbin**. La **visita del forte è vivamente consigliata**. ore 2,15 dalla **partenza**), laddove termina a destra del **Forte Corbin (quota 1.090 m**, 1916 per alcuni mesi, finché si spostò verso la **Val d'Assa**.




LOCALITA'

Italia - Veneto
San Pietro Valdalstico - Vicenza
Area: **Altopiano dei 7 Comuni**

I sentieri dell'alta Valdalstico

PEDESCALA - FORTE CORBIN



Fonti: Sui sentieri della Val d'Assa di **Liverio Carollo**
Sentieri Val d'Assa e Altopiani Trentini- Sezione Vlcentine C.A.I.

Traccia GPS • Parcheggi • Descrizione Trail
Consigli e altro:



SCAN ME!

www.valdalsticofilmfestival.it
I sentieri dell'alta Valdalstico
Sentiero PEDESCALA - FORTE CORBIN

Sentiero CAI



Difficile



↔ Lunghezza 9 km

🕒 Durata 2.5 ore

↕ Dislivello 746 slm

🏔️ Altitudine quota 1.077 m

📍 Partenza Cimitero Pedescala

🚩 Arrivo Forte Corbin

☀️ Periodo consigliato Tutto l'anno