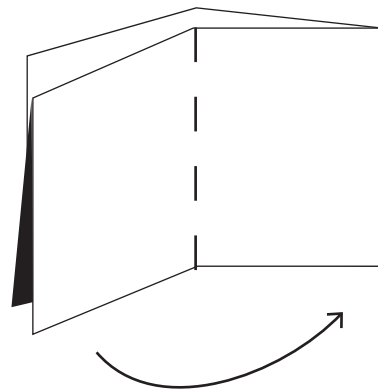
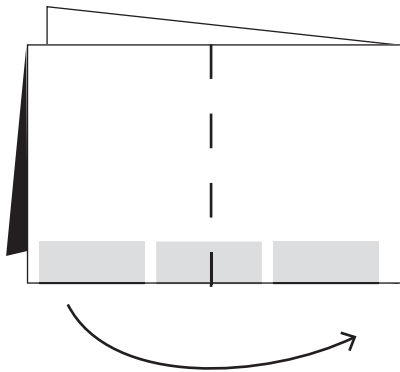
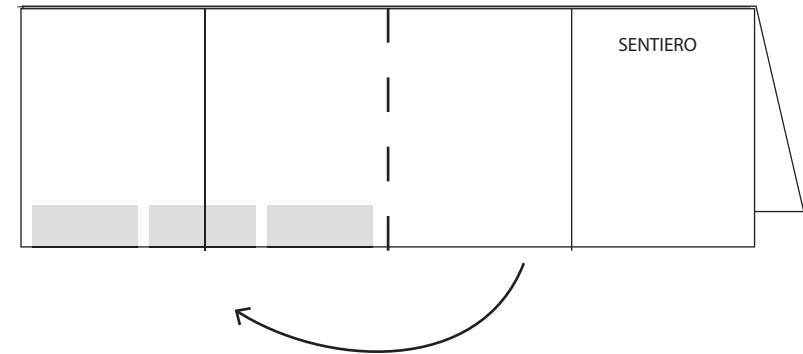
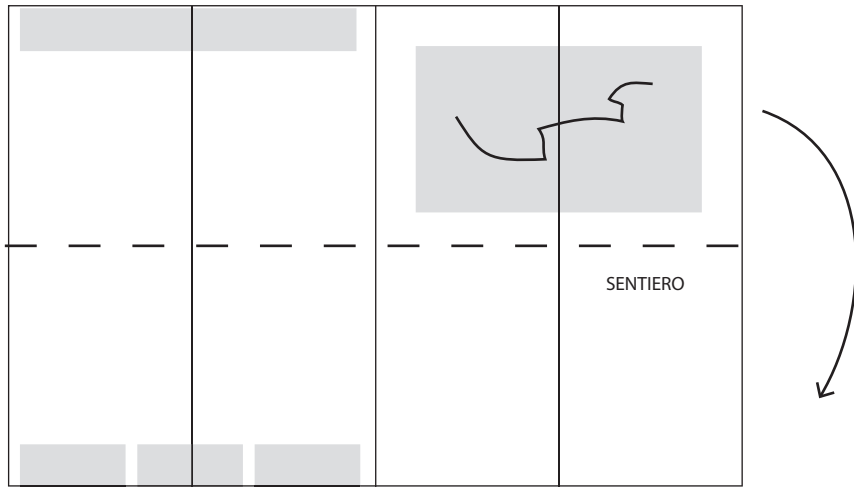


# ISTRUZIONI COME PIEGARE IL TASCABILE



PUOI STAMPARLO IN  
A4 O IN A3  
A TUA PREFERENZA

*...e Buon Sentiero!*



**Frangini** (quota 1.381 m, ore 2.40 dall'avvio). Appena sopra passa la provinciale **Tonezza - Fiorentini**, dalla quale si raggiungono gli **impianti scistici della Fratte**.

*di Gino Sartori e Manuela Bonifazi*

1.304 m, ore 2.10 dall'avvio), una malga **Lastebasse**. Fanno da cornice i **boschi del Melegnon** e del **Campomion**. Scendendo per la sterrata verso la strada bianca più in basso, si incrocia a sinistra il sentiero dell'**itinerario 565** che sale da **Ponte Posta**. Una volta sulla strada, la si percorre tranquillamente in salita e poco dopo la vista si apre sugli altipiani di **Luserna, Lavarone e Sette Comuni**. La strada prosegue tra bosco e radure, piccole berte in legno e dopo una leggera salita di 20-25 minuti, si giunge ai **baiti**

Il sentiero parte da **Contrà Pickel** di **Lastebasse** insieme al **sentiero CAI 569**. Il sentiero **CAI 567** si stacca dal **569** una volta arrivati al **capitello della Madonna**, al bivio di quota 772 m. Prendendo la sinistra, ci si avvia nella **Val Rasa**, subito più fresca. Dopo due valloncelli e un breve tratto franato, sgorga una sorgente sotto una parete rocciosa con l'**icona della Vergine**. Dal fondo di un vallone di **Val Rasa** poi, si risale il fianco orografico destro tra cespugli di erica e rododendro. A quota 850 metri un secco tornante e alle spalle appare il panorama dell'alta **Val d'Astico fino al Becco di Filadonna**.

Nell'impluvio alto di **Val Rasa** ci si può imbattere in qualche camoscio e superata appena quota 1.000 m, un tornante secco indica che si deve uscire da tale impluvio e che il **baito della Clama** è vicino. Esso sorge su una radura e all'ombra di un faggio secolare; da qui si gode di una bella vista sul **Becco di Filadonna** e, al di là della **Val d'Astico**, sul paese di **Luserna**. Dal **baito della Clama** passa la stradina che viene da **Boscoscuro** che poi scende al **baito Clemble** (quota 1.086 m). A monte si ricomincia a salire, una salita impegnativa nel bosco fino ai pascoli dell'ex **malga Costa** ristrutturata (quota

## LOCALITÀ

Italia • Veneto • Alto Vicentino  
Lastebasse  
Area: **Altopiano dei Fiorentini**



Fonti: *Sui sentieri della Val d'Astico di Liverio Carollo Sentieri Val d'Astico e Altopiani Trentini- Sezione Vlcentine C.A.I.*

Parcheggi • Consigli e altro:



SCAN ME!

[www.valdasticofilmfestival.it](http://www.valdasticofilmfestival.it)  
I sentieri dell'alta Valdastico  
Sentiero CAI 567

## I sentieri dell'alta Valdastico

### Sentiero CAI 567

Pickel - Baito Clama - Costa - Frangini  
Strada Tonezza - Altopiano Fiorentini

Sentiero CAI



Difficile



↔ Lunghezza 11 km

🕒 Durata 2.40 ore

↔ Dislivello 880 slm

🏔️ Altitudine quota 1.405 m

📍 Partenza Contrà Pickel

🚩 Arrivo Ex sciovia Fratte

☀️ Periodo sconsigliato Inverno

