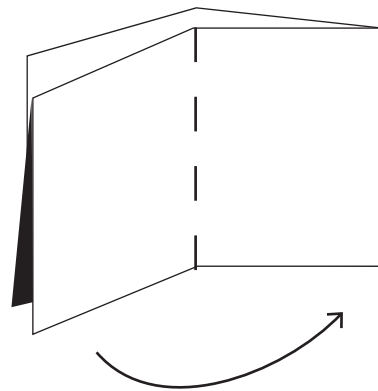
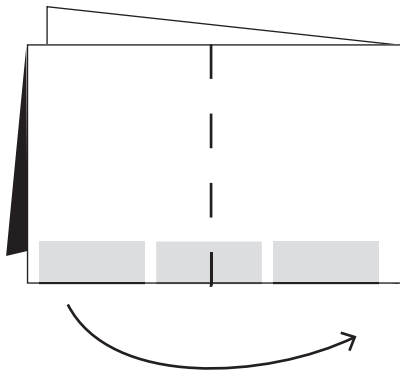
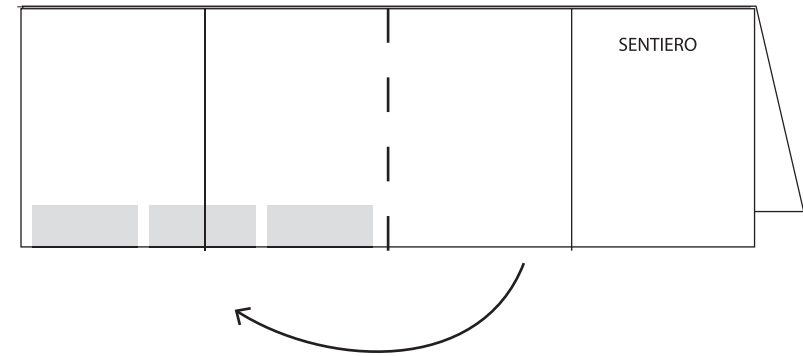
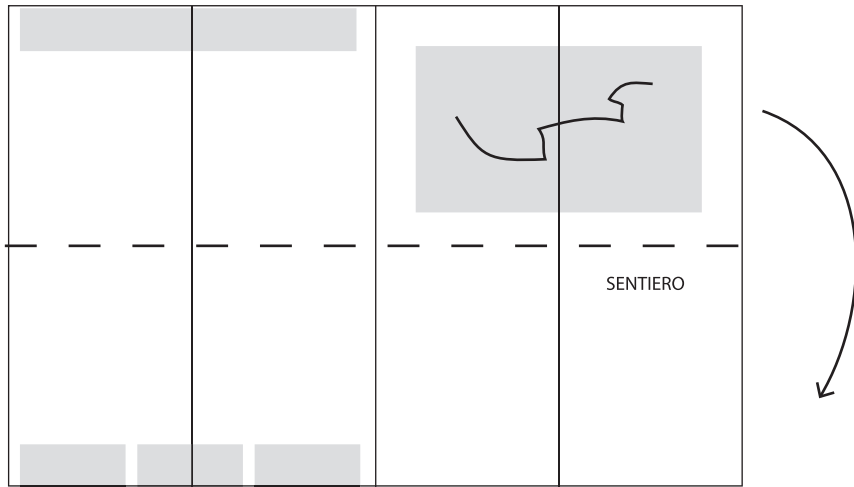


ISTRUZIONI COME PIEGARE IL TASCABILE



PUOI STAMPARLO IN
A4 O IN A3
A TUA PREFERENZA

...e Buon Sentiero!



Forcella Molon (1775 m). Dalla forcella, piegando a sinistra verso est, si può raggiungere in 15 minuti la cima del **Monte Campomolon** (1853 m) da dove avremo una veduta della profonda **Val Barabarena**, **dei 7 Comuni**, di **Luserna** e di **Lavarone**, quest'ultimo impreziosito dallo specchio dell'omonimo lago.

di Gino Sartori

due evidenti pozze, dalle quali si riprende a salire puntando al **Baito delle Suore**. Continuando ora su strada campestre ora su sentiero, sempre in direzione sud, si arriva ad incontrare la mulattiera proveniente dai **Baiti Menegon**. Piegando a Sud-Est si giunge alla sella del **Coston di Arsiero** (1760 m) dove ci appariranno il monte Toraro e in basso il **rifugio Rumor**. Scavalcata la sella, la mulattiera prosegue in piano in vista del **Monte Campomolon**. Raggiunta la strada che scende verso **Malga Campomolon di Dentro**, con breve salita si giunge alla

sella del **Saltacan** in breve, in direzione Sud-Ovest, si arriva al **Baito Trevisan** (m 1000 altitudine, ore 1,00 dalla partenza). Dopo aver incontrato il sentiero **CAI n. 573** proveniente da **Contra Busatti di Lastebasse** e raggiunta la sella a sud del **Soglio d'Aspio**, si prosegue sulla sinistra con pendio più moderato fino al prato della **Baita al Sole**. Seguendo a sinistra la strada asfaltata, in pochi minuti si arriva in **località Fiorentini!** (1455 m, ore 2,30 dalla partenza). Dalla fontana prima dell'albergo, si riprende in direzione sud per scendere a

Si può dire che questo sentiero sia diviso idealmente in tre parti e tre aspetti: un tratto iniziale che parte dalla valle e arriva fino al **Sojo d'Aspio**, un tratto posto in alto formato da un ambiente alpino tra alberi di abete e pascoli situato in **Val delle Lanze**, ed infine un ultimo tratto nella **zona di Campomolon** tra pietraie e mughi.

Il sentiero **CAI 571** offre anche uno spaccato di vita montana oramai scomparsa ai nostri giorni; baiti in abbandono e piccole malghe. Questo sentiero era storicamente la via principale di collegamento tra Lastebasse e la sua area montana, il **Brentari** (geografo,

storico, autore di numerose guide turistiche del Trentino) a fine '800 diceva di questa strada: "dall'**osteria Fiorentini**, sul confine italo austriaco, per istrada pittoresca ma ripidissima, in un'ora e mezza si scende a **Lastebasse**".

Dalla piazza di **Lastebasse** (m 581), di fronte alla chiesa, si prende a sinistra il sentiero che piega a Sud-Sud-Ovest. Il sentiero si immette su una strada che si segue fino a quota 770 circa. Si sale quindi sulla sinistra della **Valle della Civetta** aggirando il **Saltacan**, caratteristico roccione sovrastante **Lastebasse**. Dalla

LOCALITA'

Italia • Veneto • Alto Vicentino
Lastebasse
Area: **Altopiano dei Fiorentini**



I sentieri dell'alta Valdastico

Sentiero CAI 571

Lastebasse - Soglio d'Aspio - Albergo Fiorentini
Valle delle Lanze - Forte Campomolon



Fonti: Sui sentieri della Val d'Astico di Liverio Carollo
Sentieri Val d'Astico e Altopiani Trentini- Sezione Vlcentine C.A.I.

Parcheggi • Consigli e altro:



SCAN ME!

www.valdasticofilmfestival.it
I sentieri dell'alta Valdastico
Sentiero CAI 571

Sentiero CAI



Difficile



↔ Lunghezza 16 km

🕒 Durata 4.15 ore

↔ Dislivello 1.272 slm

🏔️ Altitudine quota 1.863 m

📍 Partenza Lastebasse

🚩 Arrivo Forte Campomolon

☀️ Periodo sconsigliato Inverno

