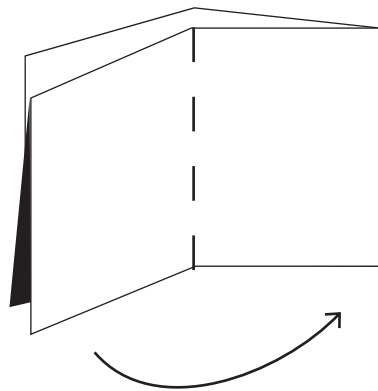
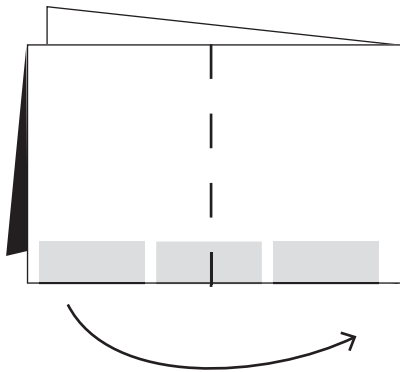
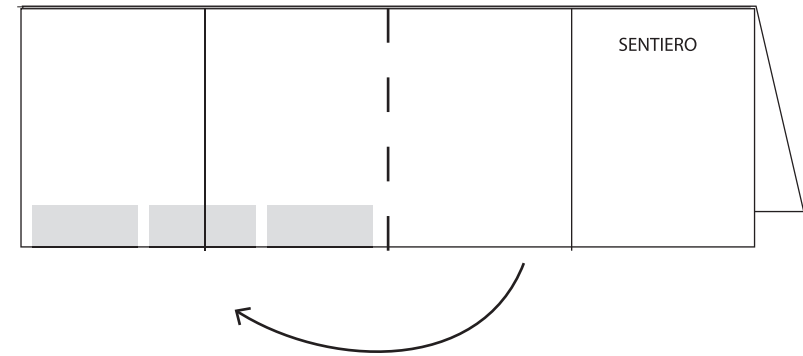
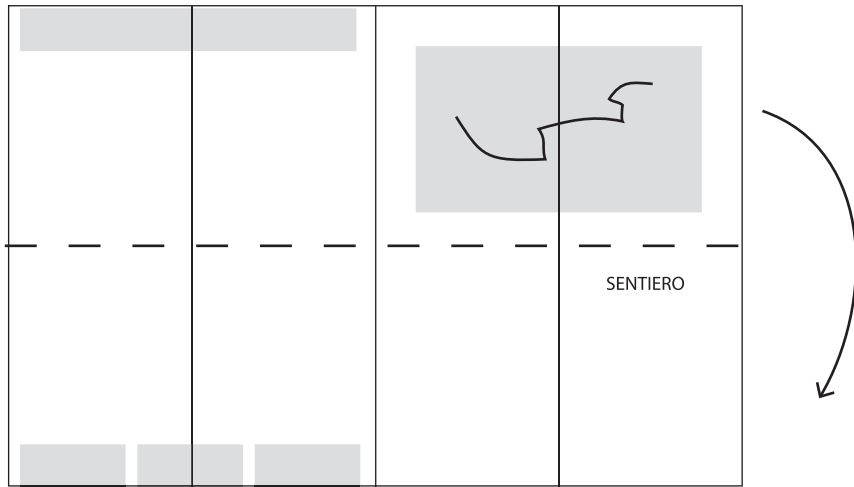


# ISTRUZIONI COME PIEGARE IL TASCABILE




PUOI STAMPARLO IN  
A4 O IN A3  
A TUA PREFERENZA

*...e Buon Sentiero!*



Aggirando il **Sojo d'Aspio** per risalirlo, percorriamo alcuni tornanti e arriviamo alla sua cima (quota 1350 m). Il sentiero biforca, teniamo la destra e in breve raggiungiamo la

Dopo 10 minuti giungeremo ai **due bati Pierotti**. Superati questi, la mulattiera torna ben visibile e a quota 1.160 m incontreremo un altro sentiero proveniente da **Lastebasse** (segnavia **CAI 571**). Il sentiero calpesta le basi del minaccioso **Sojo d'Aspio** che incombe sopra di noi. Ormai l'altezza ci permette di vedere **Luserna** e, se aguzziamo la vista, anche **Cima Portule**.



**Baita al Sole** che appartiene alla **parrocchia di Thiene**. Da qui in circa 15 minuti raggiungeremo la provinciale dei **Florentini** e quindi la meta di **Manuela Bonifazi e Gino Sartori**.


Si può parcheggiare a fine abitato di **Lastebasse** sul lato sinistro della statale, nel nuovo parcheggio che si incontra venendo da **Vicenza**.

Si percorre la **statale per Busatti** per circa 400 metri e sulla sinistra inizia il sentiero lungo il quale è posta una **piccola Madonna**, ecco perché viene chiamato anche "**Sentiero della Madoneta**" dagli abitanti del posto.

Si sale in elevata pendenza lungo la **Val Longa** che fu confine di stato tra il Regno d'Italia e l'Impero Austro - Ungarico fino al 1918 ed è ora confine regionale. Verso quota


700 m la presenza del carpino inizia a diminuire e si fa costante la presenza del faggio e fino a ottobre si nota la presenza del colore rosa dei ciclamini.

Dopo aver percorso sei - sette tornanti, il sentiero aggirerà un grosso sperone di roccia. Nel fronte opposto della **Val d'Astico** s'inizieranno a vedere le **frazioni di Lavarone, Dazio e Piccoli**. A circa 50 minuti dall'avvio saremo a quota 920 m dove, ormai sepolte, si noteranno le fondamenta di un baito e una buca circolare tipica di **una vecchia calcara**.



## LOCALITA'

Italia • Veneto • Alto Vicentino  
Lastebasse  
Area: **Altopiano dei Fiorentini**



Fonti: Sui sentieri della Val d'Astico di Liverio Carollo  
Sentieri Val d'Astico e Altopiani Trentini- Sezione Vlcentine C.A.I.

Parcheggi • Consigli e altro:




SCAN ME!

[www.valdasticofilmfestival.it](http://www.valdasticofilmfestival.it)  
I sentieri dell'alta Valdastico  
Sentiero CAI 573


## I sentieri dell'alta Valdastico

### Sentiero CAI 573

o Sentiero della Madoneta  
Busati - Baito Pierotti - Soglio D'Aspio - Albergo Fiorentini



Sentiero CAI



Difficile



↔ Lunghezza 5 km

🕒 Durata 1,25 ore

↔ Dislivello 1.539 slm

🏔️ Altitudine quota 844 m

📍 Partenza Lastebasse

🏠 Arrivo Albergo Fiorentini

☀️ Periodo sconsigliato Inverno