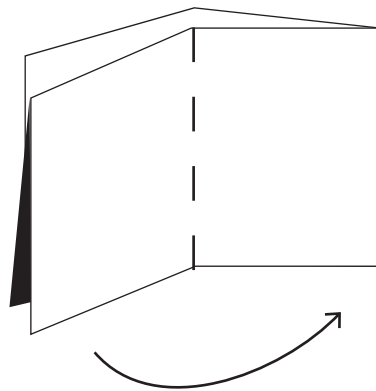
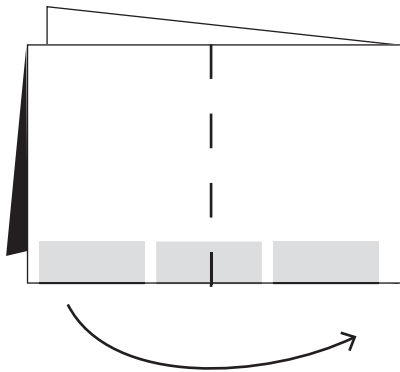
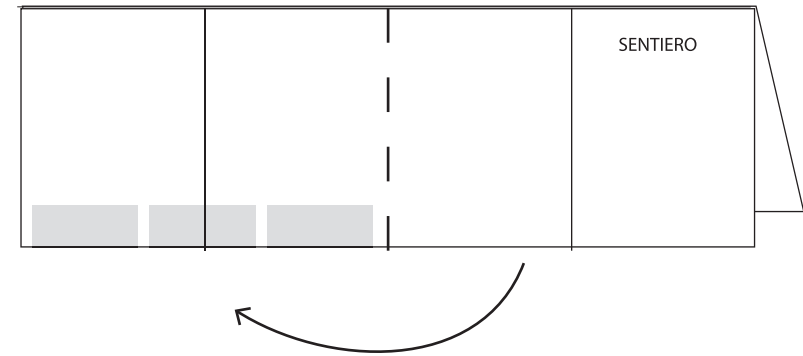
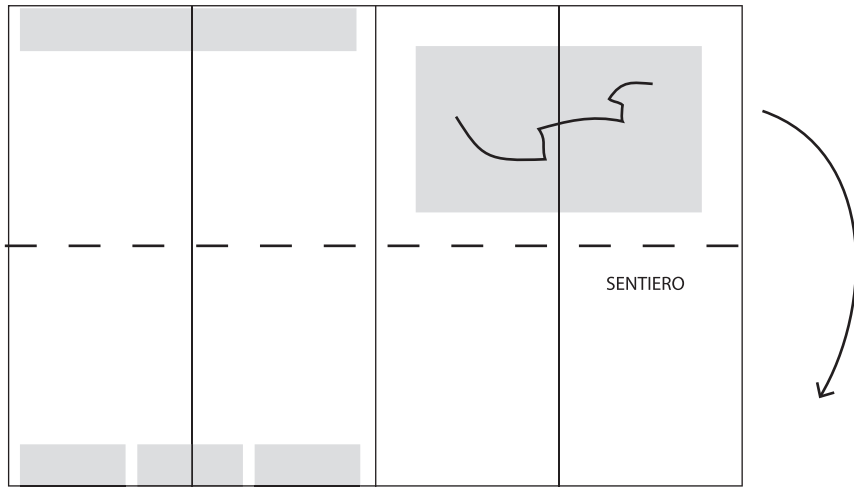


ISTRUZIONI COME PIEGARE IL TASCABILE




PUOI STAMPARLO IN
A4 O IN A3
A TUA PREFERENZA

...e Buon Sentiero!



di Gino Sartori

e Rotzo e a sinistra la mole di Cima e Rotzo. A quota 750 m incontriamo la strada provinciale Arsiero - Tonezza. La si segue per 2-3 minuti fino all'apparizione, a sinistra, di un sentiero che si stacca a monte della provinciale e che raggiunge **Contra Sugli** (quota 820), poi **Contra Barchi e Canale**, attraversando e percorrendo brevi tratti della strada provinciale. Un sentiero e una scalinata portano alla **chiesa di Tonezza** (quota 991 m).




Questo **sentiero CAI** era il collegamento fondamentale tra **Tonezza del Cimone** e la **Val d'Astico**, prima della costruzione a fine '800 della **strada di Barcarola** e dell'attuale **provinciale di Arsiero** costruita nel 1961. E' da ricordare inoltre che fino al 1924 **Forni e Tonezza** costituivano un solo Comune. Un piccolo accenno al fatto che il sentiero che raccontiamo è l'ultima parte di un sentiero più lungo, percorso in epoca romana dai minatori del Passo della Vena, per il trasporto del materiale ferroso fino a **Forni** dove avveniva la lavorazione di fusione.

Si parte da **Forni di Valdastico** (quota 323 m), prendendo la mulattiera dietro la chiesa in direzione Sud-Sud-Ovest. Dopo aver attraversato alcuni valloni si sbucca sulla vecchia strada Barcarola - Tonezza (quota 675 m) a 5 minuti dall'**ex osteria Costa del Vento**, antico punto di sosta per carrettieri e viandanti.

Si percorrono in salita gli ultimi sei tornanti della strada. Essi sono scavati nella roccia, il panorama sulla **Val d'Astico** è maestoso; Sopra lo sbocco della **Val d'Assa** si vedono i terrazzamenti coltivi di **Castelletto**

LOCALITA'

Italia • Veneto • Alto Vicentino
Forni di Valdastico
Area: **Altopiano di Tonezza**



Fonti: Sui sentieri della Val d'Astico di Liverio Carollo
Sentieri Val d'Astico e Altopiani Trentini- Sezione Vlcentine C.A.I.

Parcheggi • Consigli e altro:



SCAN ME!

www.valdasticofilmfestival.it
I sentieri dell'alta Valdastico
Sentiero CAI 555

I sentieri dell'alta Valdastico

Sentiero CAI 555

Sentiero CAI



Difficile



↔ Lunghezza 8 km

🕒 Durata 1,45 ore

↕ Dislivello 668 slm

🏔️ Altitudine quota 991 m

📍 Partenza Forni di Valdasrico

🏁 Arrivo Tonezza del Cimone

☀️ Periodo sconsigliato Inverno

