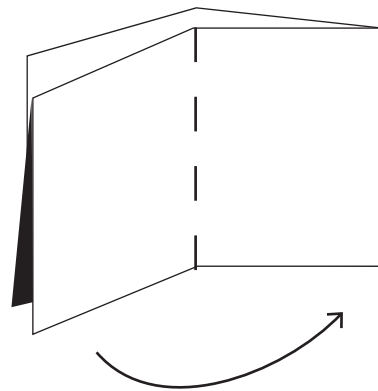
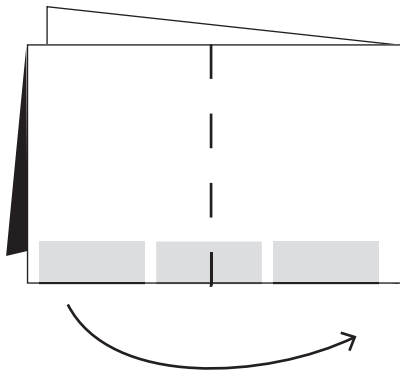
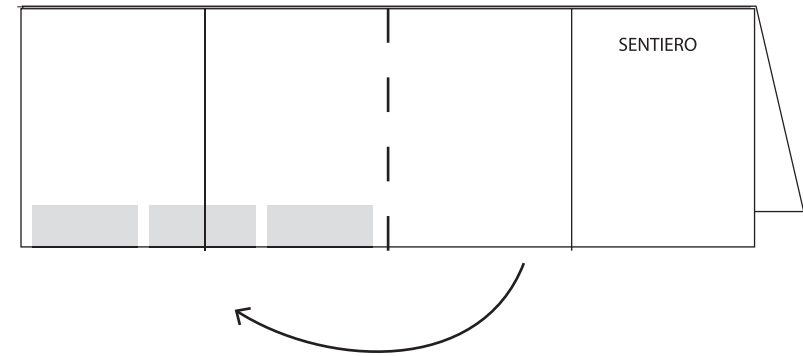
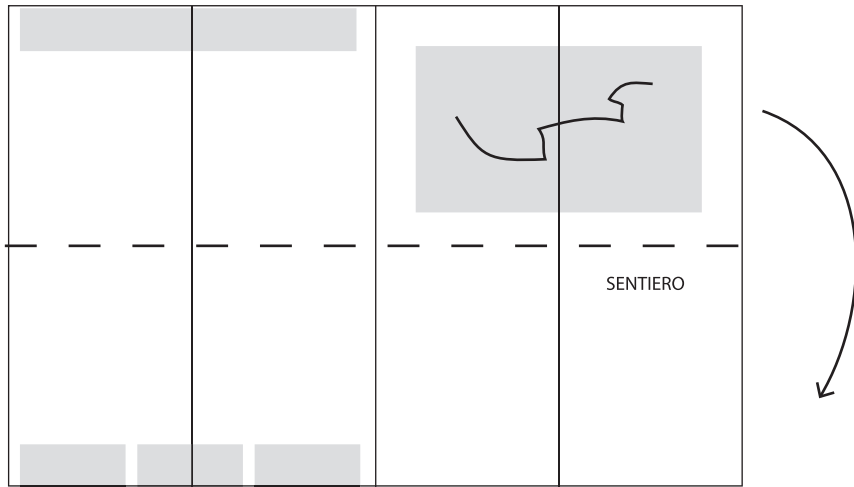


ISTRUZIONI COME PIEGARE IL TASCABILE




PUOI STAMPARLO IN
A4 O IN A3
A TUA PREFERENZA

...e Buon Sentiero!



di Gino Sartori
 S'incontra uno splendido bosco di faggi, dove al primo bivio si segue il sentiero a monte. Proseguendo in leggera salita, giungiamo velocemente vicino al **cimitero di Tonezza** e poi su una strada asfaltata che porta alla **chiesa e alla piazza** (metri 991, ore 2.00 dalla partenza).




Questo sentiero in passato, era spesso utilizzato per trasferire le bestie dal fondovalle ai pascoli dell'altopiano e per questo era chiamato anche **"Strada delle Vacche"**. Il sentiero parte da **Forni** (m 323) **in Valdastico**, dove appena oltrepassata la chiesa del paese, s'imbocca la mulattiera a destra (**segnavia CAI 557**) in direzione nord, costeggiando più avanti il cimitero. Si continua per la mulattiera fino a quota 500 m, dove s'incrocia il sentiero che arriva da **contrà Sojo**; dopo una lunga serie di tornantini, a quota 575 m incontriamo

uno spazio prativo utilizzato in tempi passati come sfalcio d'erba per animali o come base di partenza per fili a sbalzo di trasporto legna. A quota 630 m troviamo **Pian del Collo** e poi a quota 740 m il crinale di **Pian del Nibale**. Si prosegue in direzione ovest, incontrando il sentiero proveniente da **Valpegara** e, ripresa la direzione sud, si perviene dopo una lunga serie di tornanti alla sella nord di **Cima Paile** (quota 960, ore 1.40 dall'apartenza) che immette nei bordi **dell'Altopiano di Tonezza**.

LOCALITA'

Italia • Veneto • Alto Vicentino
Forni di Valdastico
 Area: **Altopiano di Tonezza**



Fonti: Sui sentieri della Val d'Astico di Liverio Carollo
 Sentieri Val d'Astico e Altopiani Trentini- Sezione Vlcentine C.A.I.

Parcheggi • Consigli e altro:



SCAN ME!

www.valdasticofilmfestival.it
 I sentieri dell'alta Valdastico
 Sentiero CAI 557

I sentieri dell'alta Valdastico

Sentiero CAI 557
 o Strada delle Vacche



Sentiero CAI



Difficile



↔ Lunghezza 8 km

🕒 Durata 2,00 ore

↔ Dislivello 686 slm

🏔️ Altitudine quota 991 m

📍 Partenza Forni di Valdasrico

🏁 Arrivo Tonezza del Cimone

☀️ Periodo sconsigliato Inverno

