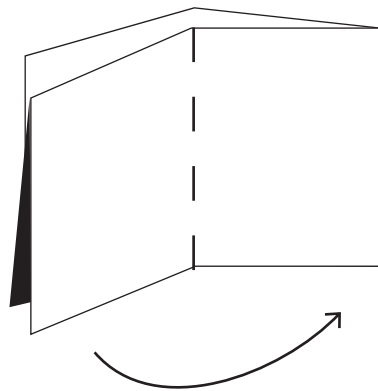
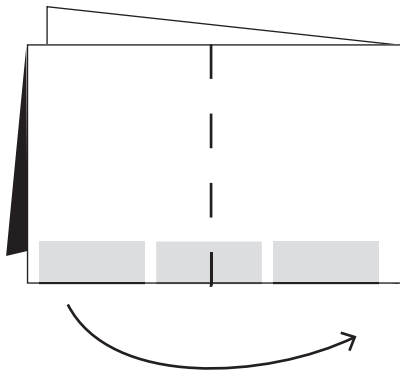
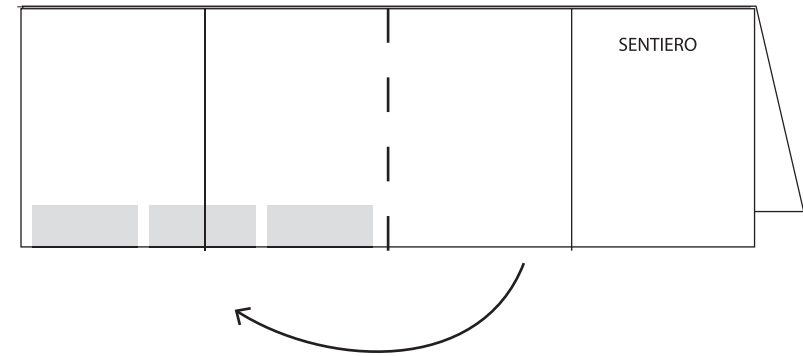
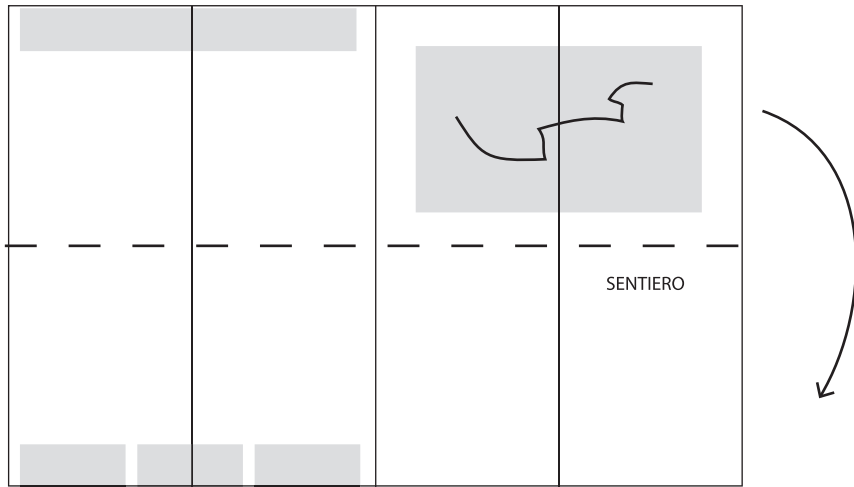


ISTRUZIONI COME PIEGARE IL TASCABILE



PUOI STAMPARLO IN
A4 O IN A3
A TUA PREFERENZA

...e Buon Sentiero!



di Gino Sartori



montanari di **Busatti** fino agli anni '60. A 10 minuti circa troviamo dei massi di frana, quello più basso e piatto è la **Polsa**, dove nel trasporto dei defunti da **Busatti a Lavarone** i portatori facevano sosta con la bara. La contrada di **Busatti** fino al 1785 era sotto la **parrocchia di Lavarone**. A quota 925 m tra la vegetazione possiamo intravedere la chiesa con il campanile di **Contà Piccoli**. A quota 1000 m incontriamo un bivio che a sinistra porta a **Piccoli**, ma noi ci teniamo sulla destra e in 5-6 minuti sbuchiamo sulla strada asfaltata che va a **Birti-Lenzi**.



a secco a destra e con il **fiume Astico** sulla sinistra. Attraversata la valle del **Rio Malo**, iniziamo a salire con pendenza sostenuta. La presenza del faggio è notevole, ombreggiando gradualmente il sentiero lungo tutto il suo il percorso. Verso quota 700 entriamo nella **Valle di Rio Malo** e magicamente i rumori della **Val d'Astico** scompaiono lasciando spazio al ben più rilassante scrosciare delle acque del **Rio Malo**. In questa dura salita sono piacevoli le frequenti spianate erbose che inducono gli escursionisti a momenti di pausa. Troviamo i **Casoni Raut** oramai tutti in rovina, usati dai



Un sentiero antichissimo, via di collegamento tra **Lavarone** e il fondovalle. Essendoci in valle molti mulini, fu assiduo il trasporto di granaglie e farine sui suoi tornanti. La partenza è dai **Busatti**, tipico borgo di fondovalle, dove lo scrosciare del **fiume Astico** è sempre presente, come purtroppo quello di moto e auto che sfrecciano sulla vicina statale in particolar modo nei mesi estivi. La **località Busatti** è da sempre terra di confine; fino al 1918 con l'**Austria**, adesso tra **Veneto** e la regione autonoma **Trentino Alto Adige**.


Piccoli ricordi storici che si trovano tuttora visitando il piccolo borgo. Come molti sentieri di cui abbiamo parlato, anche questo si divide in due fasi: una salitona ripida nella parte valliva iniziale e poi una dolce passeggiata tra le contrade e le zone prative dell'**altopiano di Lavarone**. Di fronte all'edificio dell'**ex dogana austriaca** c'è un ponticello e una fontana che anticipa il ristorante "Taverna Clara", qui la partenza sulla sinistra del nostro sentiero (vedi **segnavia SAT**). Siamo a **Busatti** a quota 626 m. Il sentiero ci accompagna con un imponente muro



LOCALITA'

Italia • Veneto • Alto Vicentino
Busatti di Lastebasse

Area: **Altopiano di Luserna Folgaria**



Fonti: Sui sentieri della Val d'Astico di Liverio Carollo
Sentieri Val d'Astico e Altopiani Trentini- Sezione Vlcentine C.A.I.

Parcheggi • Consigli e altro:



SCAN ME!

www.valdasticofilmfestival.it
I sentieri dell'alta Valdastico
Sentiero SAT 221

I sentieri dell'alta Valdastico

Sentiero SAT 221

Sentiero SAT

221

Difficile



↔ Lunghezza 8 km

🕒 Durata 1,45 ore

↕ Dislivello 546 sm

🏔️ Altitudine quota 1.172 m

📍 Partenza Busatti di Valdastico

🏠 Arrivo Gionghi di Lavarone

☀️ Periodo sconsigliato Inverno