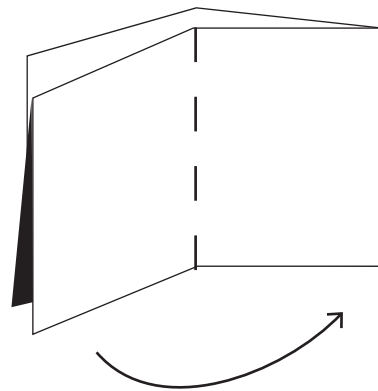
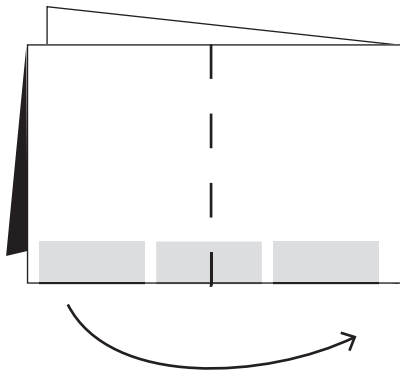
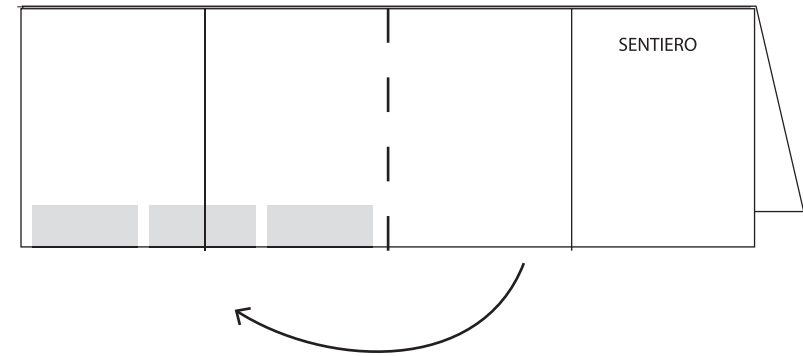
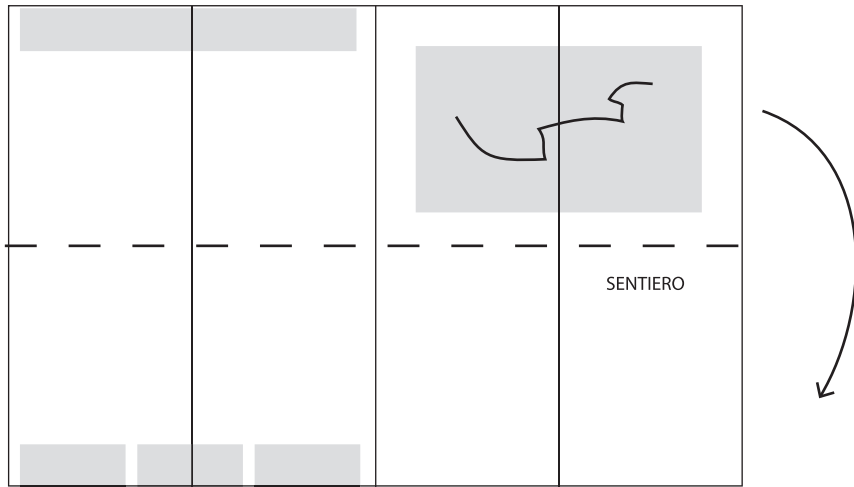


# ISTRUZIONI COME PIEGARE IL TASCABILE



PUOI STAMPARLO IN  
A4 O IN A3  
A TUA PREFERENZA

*...e Buon Sentiero!*



di Gino Sartori



**Comune di Lavarone**, nella bella fontana il viandante si può dissetare con l'acqua fresca. La chiesetta costruita su roccia con il suo campanile domina sulla frazione. Da **Piccoli a Dazio** si consiglia di visitare il **Covolo di Rio Malo**; situato su una rupe prima del torrente, vi si accede mediante una robusta scala di ferro. Raggiungiamo infine la **contrà Dazio** a quota 1037, così chiamata perché il era posta la casa del dazio erariale tedesco sulla **strada dell'Ancino**.

**Piccoli**. Interessante vedere che in alcuni tratti il sentiero è ancora acciottolato e arginato da muri a secco. Sulla destra lasciamo una sorgente sgorgante di acqua e un po' più su s'iniziano a vedere i primi prati dei **Piccoli**. Davanti a noi appare la **contrà Piccoli** e a destra del sentiero uno slargo prativo accoglie tre impressionanti macigni di frana, Sono le **Tre Mitrie** che marcavano il confine di tre diocesi che qui convergono: quella di **Feltre, Trento e Padova. Piccoli** a quota 940 m è una frazioncina del

**di Lastebasse**. Pendio esposto al sole, ricca la presenza dell'erica, del ginepro e dello scòtano, piante tipiche di zone aride. Verso quota 650 m troviamo una calcaria, antica fornace dove un tempo si cuocevano i sassi calcarei per ottenere la calce. Molti sono i tornanti che si percorrono e a quota 750 m iniziano i primi faggi! Lasciamo i **Baiti dei Sordi** oramai crollati e continuiamo nel sentiero adesso in scarsa pendenza. A quota 850 m **Baito Prombis** in un tranquillo pendio prativo, ancora oggi sempre tenuto in ordine dai montanari del

La **mulattiera dell'Ancino** rappresentò dal Medioevo in poi in **Val d'Astico** la principale via di comunicazione tra il territorio vicentino e la **Germania**. Il sentiero attuale, che parte da **Carotte** di Pedemonte e arriva in **frazione Dazio**, ricalca il percorso di quell'antica via e costituisce un'escursione di grande interesse storico. Dopo **Piccoli**, chiamato in passato **Maso Piccinini**, si trovava un tempo il **Covolo di Rio Malo**, dove si pagavano i dazi di confine, cui il nome della vicina contrada "**Dazio**". Da qui si entrava

nell'**altipiano di Lavarone** e la strada si divideva in più vie. Dalla **chiesetta di Carotte** a quota 540 m si sale per la strada asfaltata fino ad arrivare alla segheria dove la strada si fa bianca, e al tornante (vedi tabelle) si tiene la destra lasciando la vecchia strada austriaca, poi continuando per breve tratta fino a prendere più avanti il sentiero sulla sinistra delimitato da un lungo e massiccio muro a secco. Da quota 600 m il sentiero torna a salire sensibilmente e sotto si notano le vedute di **Carotte e**

## LOCALITA'

Italia • Veneto • Alto Vicentino  
**Carotte di Pedemonte**

Area: **Altipiano di Luserna Folgaria**



Fonti: Sui sentieri della Val d'Astico di Liverio Carollo  
Sentieri Val d'Astico e Altopiani Trentini- Sezione Vlcentine C.A.I.

## I sentieri dell'alta Valdastico

**Sentiero CAI 595**  
o Sentiero Via dell'Ancino



Parcheggi • Consigli e altro:



[www.valdasticoilmfestival.it](http://www.valdasticoilmfestival.it)  
I sentieri dell'alta Valdastico  
Sentiero CAI 595

Sentiero CAI



Facile



↔ Lunghezza 4 km

🕒 Durata 1,15 ore

↔ Dislivello 400 slm

🏔️ Altitudine quota 940 m

📍 Partenza Carotte di Pedemonte

🚩 Arrivo Piccoli di Lavarone

☀️ Periodo sconsigliato Inverno

