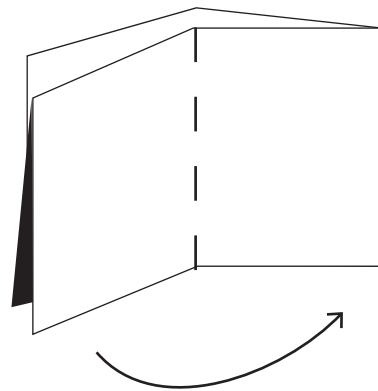
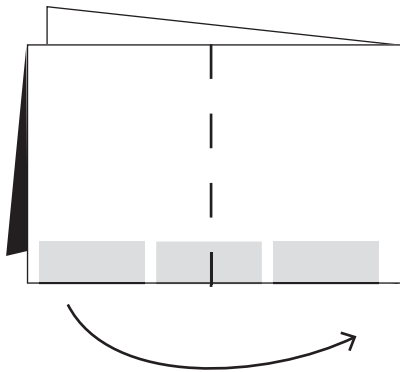
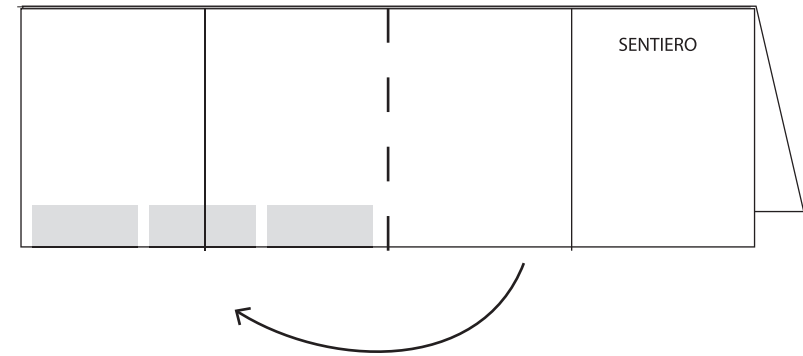
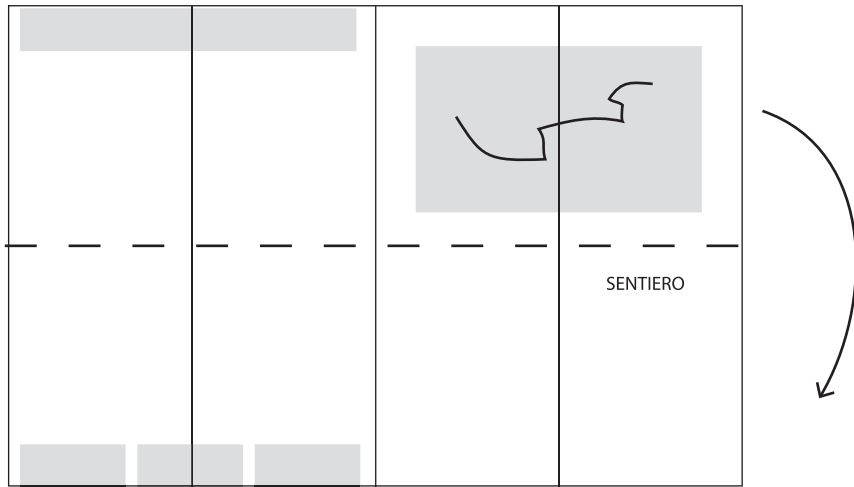


# ISTRUZIONI COME PIEGARE IL TASCABILE



PUOI STAMPARLO IN  
A4 O IN A3  
A TUA PREFERENZA

*...e Buon Sentiero!*



adibiti alla produzione di carbone fino ad arrivare ai ruderi di un vecchio baio, dove ci meriteremo una sosta all'ombra di pecci e larici silenti. A quota 1050 m arriveremo alla sella di **località Tabelle**. Poi al **crinale dello Spieleck** quota 1038 m. Da qui la salita è più semplice e la mulattiera a tratti è scavata in parete. Il panorama sulla **Val d'Astico** e sui **boschi di Fiorentini** si fa ampio e davanti a noi appare la potente struttura della fortezza. Mediante un tratto rettilineo in breve ci ritroviamo sotto le bastionate in cemento del grande della **grande costruzione austroungarica**, poco sopra il piazzale

di **Gino Sartori**  
 "era il suo orgoglioso motto."  
 Nel periodo estivi è aperto un bar, dove ci possiamo ristorare per la lunga fatica. **Forte Belvedere** fu uno dei più importanti **forti austriaci**, impediva la salita verso **Trento** dei nostri soldati. "**Per Trento basto io**"

Non c'è mai stata necessità per gli abitanti di **Pedemonte** di salire fino al punto dove è stato costruito il **Forte Belvedere**, in quanto raggiungevano le zone boschive situate sotto questa fortezza per i loro lavori. Quando in seguito fu costruito **Forte Belvedere**, gli austriaci crearono anche una strada che congiungeva con il sentiero di cui racconteremo più avanti. Uno dei punti di forza di questo sentiero è la possibilità di visitare il **Forte austriaco** all'arrivo. Recuperato con rigore storico e segnaletica molto esauriente, il **Forte** oggi è anche sede di un **Museo della Grande Guerra**, su richiesta sono previste anche

visite guidate. Dalla **piazza di Brancafora** (quota 522 m) s'imbocca la strada asfaltata che porta alla casa di riposo. Sul primo tornante al di là struttura per anziani, parte subito in salita il **sentiero dello Spieleck per Forte Belvedere**. In circa trenta minuti raggiungiamo un incrocio dove arriva il **sentiero proveniente da Contrà Ciechi** (quota 720 m). Si sale ancora fino a **località Crosetta** (quota 790 m) dove s'imbocca il sentiero a sinistra seguendo il **crinale dello Spieleck**. Da qui il sentiero si fa ripido per un breve tratto e poi più clemente. Attraversiamo molti spazi un tempo

### LOCALITA'

Italia • Veneto • Alto Vicentino  
**Brancafora di Pedemonte**

Area: **Altopiano di Luserna Folgaria**



Fonti: *Sui sentieri della Val d'Astico di Liverio Carollo*  
*Sentieri Val d'Astico e Altopiani Trentini- Sezione Vlcentine C.A.I.*

Parcheggi • Consigli e altro:



SCAN ME!

[www.valdasticofilmfestival.it](http://www.valdasticofilmfestival.it)  
 I sentieri dell'alta Valdastico  
 Sentiero CAI 597

Sentiero CAI



Media



↔ Lunghezza 8.5 km

🕒 Durata 2,20 ore

⬇️ Dislivello 680 slm

🏔️ Altitudine quota 1.117 m

📍 Partenza Brancafora di Pedemonte

🚩 Arrivo Forte Belvedere

☀️ Periodo sconsigliato Inverno

