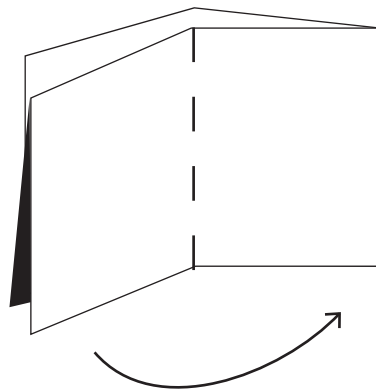
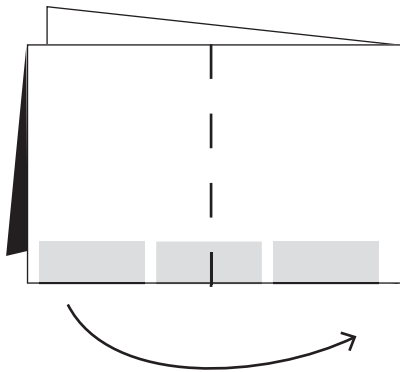
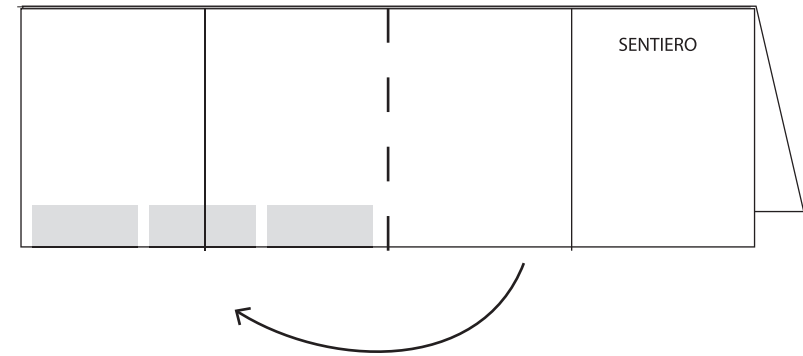
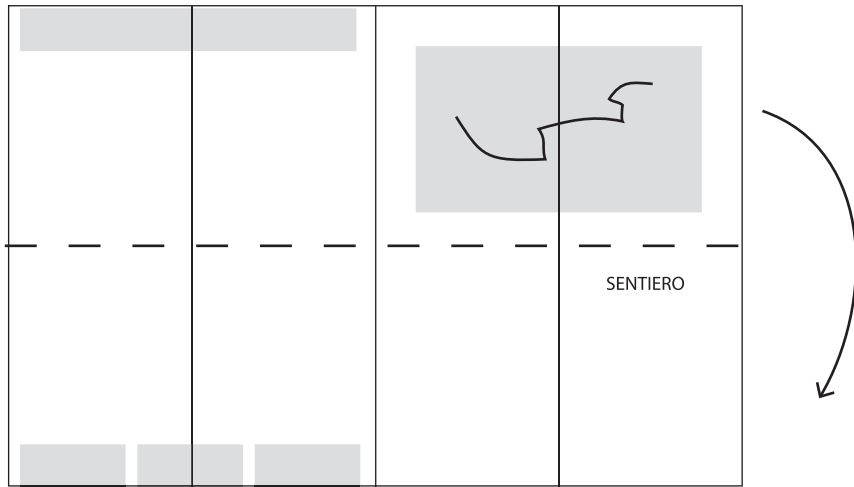


# ISTRUZIONI COME PIEGARE IL TASCABILE



PUOI STAMPARLO IN  
A4 O IN A3  
A TUA PREFERENZA

*...e Buon Sentiero!*



*di Gino Sartori*

fronte a noi (quota 1.410).

**Luserna – Bisole.** La **Malga Croier** è di qualche metro più avanti la strada forestale **Luserna.** Più avanti troveremo una sbarra e fatta, siamo sul **Croier e sull'altopiano di Luserna.** Più avanti troveremo una sbarra e A questo punto il grosso della fatica è (abeteti rossi).

Arrivati a quota 1.096 m, ci inseriamo nuovamente sulla nuova strada forestale rendendoci conto che oltre ad un antico sentiero scompare un documento sulla storia della nostra Valle. Dopo quota 1.150 m tra i faggi si vedono i primi pecci (abeteti rossi).

Di questo **storico sentiero** è rimasta solo la parte intermedia, oggi divenuta una strada asfaltata, per tal motivo dal punto di vista escursionistico è di minor interesse rispetto al passato.

Un tempo il **sentiero era di grande importanza** in quanto i Casottani salivano e scendevano questo sentiero per portare le loro bestie nelle malghe; inoltre sui tornanti scivolavano le slitte cariche di fieno, legna e carbone prodotti sul **Monte Croier** e venduti poi in pianura.

Si parte da **Casotto di sopra** (quota 435 m), più avanti della chiesa in **Via San Giovanni Nepomuceno** troviamo una stupenda

la storica mulattiera di **San Pietro "la Singela"**: A quota 850 m lasciamo la strada e prendiamo l'antica mulattiera (segnalata con **tabella CAI**), all'inizio poco marcata, poi più larga ed evidente. Il sentiero ora si fa ripido ed impegnativo, sfiorando luoghi panoramici e guadagnando velocemente quota. E' la parte mediana del percorso, sicuramente la più emozionante, dove godiamo di un vasto panorama sulla **Val d'Astico** e sul solco della **Val Torre**, fino a raggiungere con la nostra vista **Arsiero e il Summano.** Anche la vegetazione cambia ed incontriamo i primi faggi, qualche pino silvestre, salici e mughi.

fontana a due piani. Prima di questa (quasi di fronte ad essa) prende avvio il vecchio sentiero selciato (**tabella CAI 611**) che dopo alcuni tornanti va a congiungersi con la nuova strada asfaltata (**quota 520 m**).

Continuiamo in forte pendenza su questa strada fino a giungere e ad attraversare una galleria chiamata dai locali **"la Scafa"**; un tempo il sentiero correva sotto la galleria su roccia intagliata nella parete. Appena dopo il tunnel raggiungiamo il **Baito Meneghin** (quota 776 m) ora in cattive condizioni. La strada ci porta in leggerissima pendenza attraverso la **Val Torre** e sul lato opposto della valle si nota




### LOCALITA'

Italia • Veneto • Alto Vicentino

**Casotto di Pedemonte**

Area: **Altopiano di Luserna Folgaria**



Fonti: Sui sentieri della Val d'Astico di Liverio Carollo  
Sentieri Val d'Astico e Altopiani Trentini- Sezione Vlcentine C.A.I.

Parcheggi • Consigli e altro:



SCAN ME!

[www.valdasticofilmfestival.it](http://www.valdasticofilmfestival.it)

*I sentieri dell'alta Valdastico*

Sentiero CAI 611

Sentiero CAI



Difficile



↔ Lunghezza 12 km

🕒 Durata 3,00 ore

↘ Dislivello 975 slm

🏔️ Altitudine quota 1.410 m

📍 Partenza Piazza di Casotto

🚩 Arrivo Malga Croier

☀️ Periodo sconsigliato Inverno

